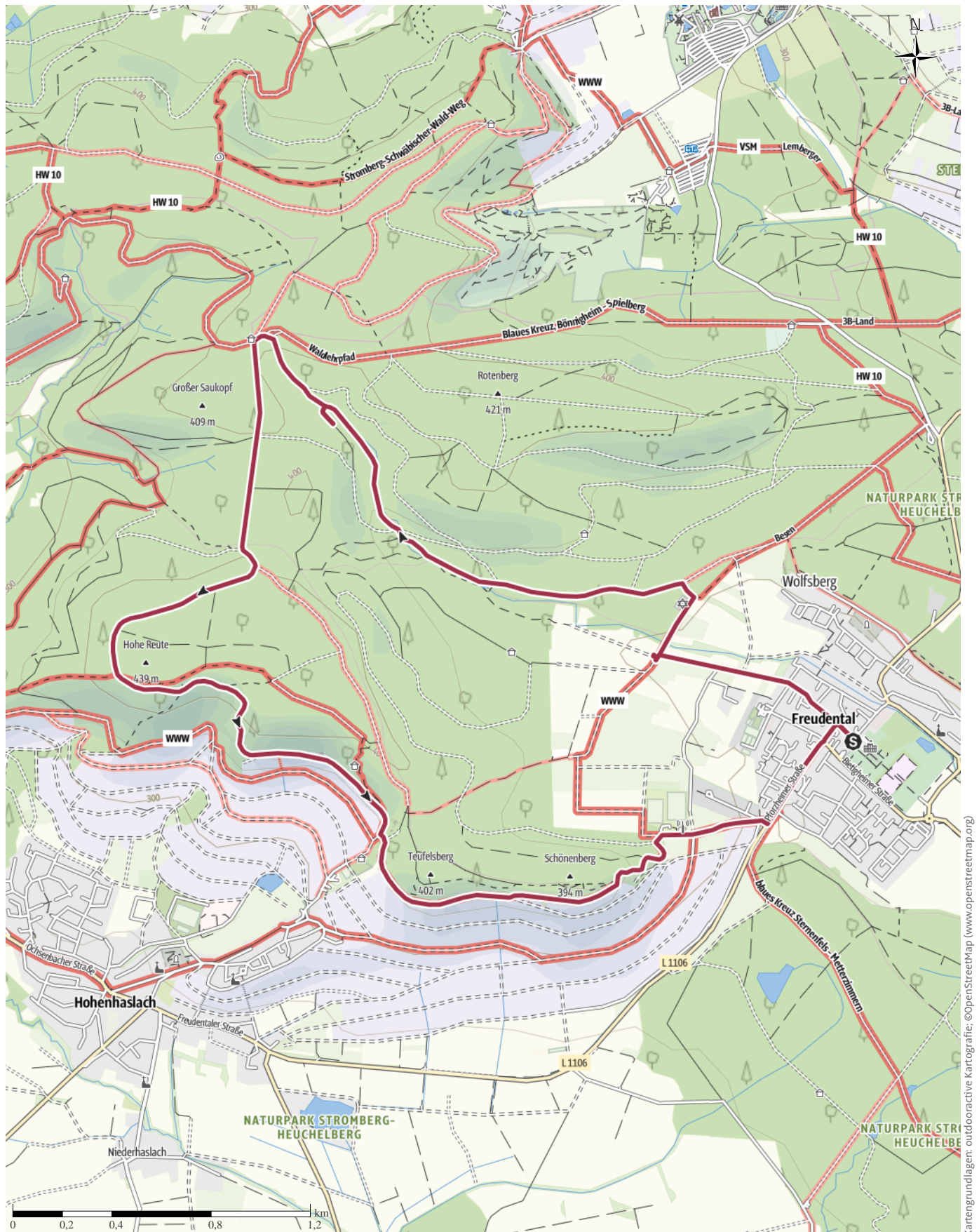


Rundwanderung Freudental über Pfeiferhütte und Hohenhaslach

↔ 9,9 km | ⌚ 2:35 h | ▲ 181 m | ▼ 181 m | Schwierigkeit mittel



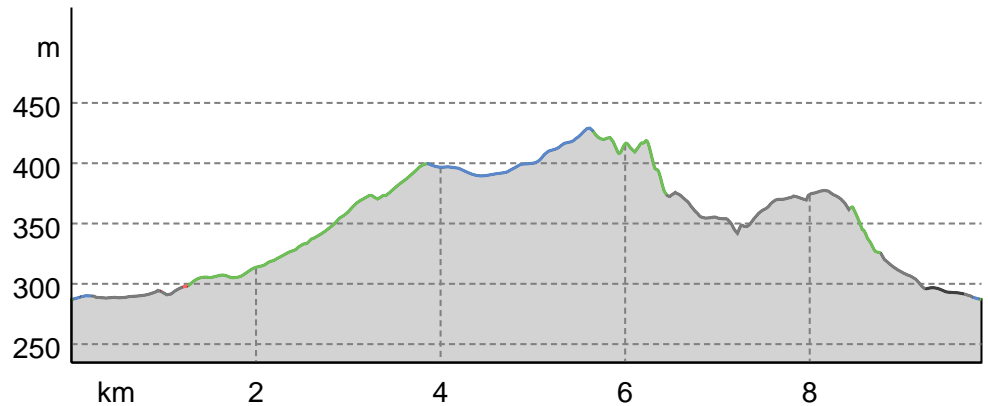
Kartengrundlagen: outdooractive Kartografie; ©OpenStreetMap (www.openstreetmap.org)

Rundwanderung Freudental über Pfeiferhütte und ...

Wegearten

Asphalt	3,5 km
Schotterweg	2,1 km
Naturweg	3,8 km
Pfad	0,1 km
Straße	0,4 km
Unbekannt	0 km

Höhenprofil



Tourdaten

Wanderung

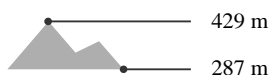
Strecke	↔	9,9 km
Dauer	🕒	2:35 h
Aufstieg	⬆️	181 m
Abstieg	⬇️	181 m

Schwierigkeit mittel

Fitness

Technik

Höhenlage



Beste Jahreszeit

JAN | FEB | MÄR
APR | MAI | JUN
JUL | AUG | SEP
OKT | NOV | DEZ

Bewertungen

Autoren

Erlebnis

Landschaft

Community

Weitere Tourdaten



bernhard link

Aktualisierung: 02.11.2024



QR-Code scannen und diese Tour offline speichern, mit Freunden teilen und mehr.

Webseite

<https://out.ac/b44pH>

Von Freudental über Stutendenkmal, jüd. Friedhof, Altertum, Pfeiferhütte zu den Weinbergen bei Hohenhaslach und am Waldrand zurück nach Freudental

Wegpunkte

📍 Birkenwaldstube

Tour zum Mitnehmen für iPhone und Android